

IX Edición - 2026

VUELTA CICLISTA ISLA DE TENERIFE

VUELTA AL TEIDE

BRIEFING

En el siguiente documento encontrarán toda la información de interés relativa a la IX edición de la Vuelta al Teide - 16 de mayo 2026





ZONAS PELIGROSAS

- Bajada de Masca
- Bajada de Las Portelas a Buenavista
- Bajada de Mirador de Garachico a Icod de Los Vinos
- Bajada de Tigaiga - Los Realejos

En estas bajadas se deberá **controlar la velocidad** y **extremar la precaución** ya que son zonas que pueden resultar **muy peligrosas**.

Deberán **circular** en todo momento por **su carril**.

INDICE - BRIEFING

TITULO	PAG
MODALIDADES	4
MATERIAL OBLIGATORIO	5
DETALLES MODALIDAD VT	6 - 13
DETALLES MODALIDAD VT MF	14 - 21
DETALLES MODALIDAD VT FC	22 - 29
TALLERES	30 - 34
ZONA DE APARCAMIENTO	35 - 37
COMPARTIR COCHE	38

TITULO	PAG
STREAMING Y SEGUIMIENTO	39 - 40
LISTADO DE PRECIOS A TENER EN CUENTA	41
LICENCIAS	41 - 43
GUARDARROPA - MOCHILA OFICIAL	44
ENTREGA DE DORSALES	45 - 52
COLOCACIÓN DE LA PLACA IDENTIFICATIVA	53
FIN DEL CRONOMETRAJE	54
RECONOCIMIENTOS	55 - 56

TITULO	PAG
MERCHANDISING	57 - 63
FOTOGRAFÍA	64
DATOS DE INTERÉS	65
ACOMPAÑANTES	67
AFECCIONES A LA VÍA	68 - 71
PROGRAMA	72 - 75
FOTOMATÓN	76
PATROCINADORES Y COLABORADORES	77 - 81

MODALIDADES

MODALIDAD	KM	DESNIVEL	UBICACIÓN SALIDA	UBICACIÓN LLEGADA	HORA SALIDA	HORA PREVISTA LLEGADA 1º PARTICIPANTE
VUELTA AL TEIDE	182Km	4.600 +	Puerto de la Cruz	Puerto de la Cruz	07:00h	12:45h
VUELTA AL TEIDE MEDIOFONDO	86Km	1.700 +	Santiago del Teide	Puerto de la Cruz	10:00h	12:45h
VUELTA AL TEIDE FONDOCORTO	64Km	1.300 +	Buenavista del Norte	Puerto de la Cruz	10:30h	12:45h

* **TODOS** los participantes deberán estar en la zona de salida **1h antes** de la misma con el fin de comprobar el material obligatorio y preparar los cajones de salida.

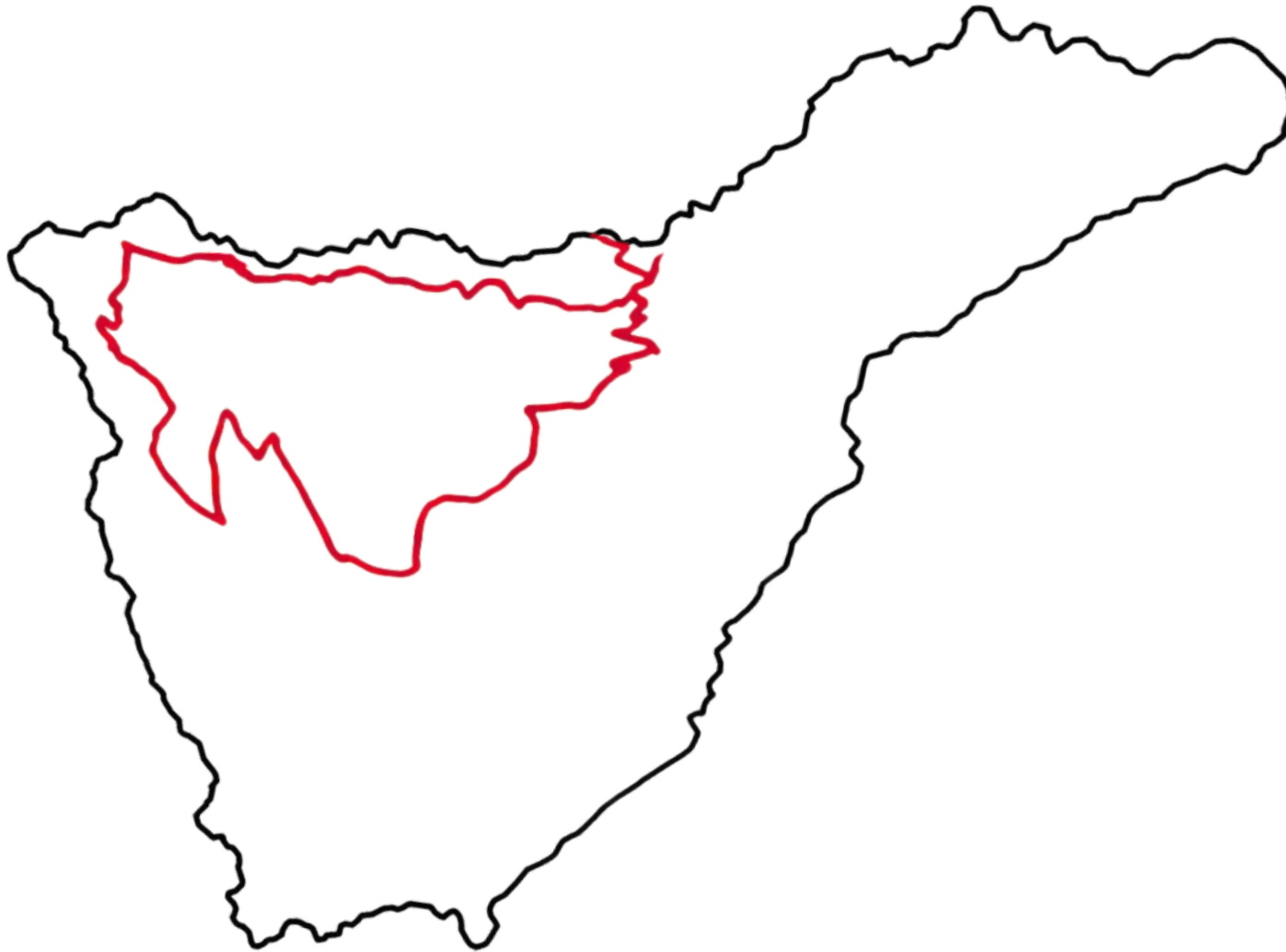
MATERIAL OBLIGATORIO

- Luz trasera: aconsejable durante todo el recorrido por seguridad.
- Móvil encendido, con batería, saldo y el número de emergencias guardado
 - **611 09 74 45.**
- Placa identificativa visible en la parte delantera de la bici
- Ropa de abrigo en función de la predicción climatológica.
- Medios para reparar pinchazos, herramientas...
- Reserva de agua y alimentos para 50Km.
- Casco homologado.



VUELTA AL TEIDE





- Puerto de la Cruz- Lago Martiánez
- Cruce bajo TF - 5
- Cruce TF-31 con TF-21: Cuesta La Villa
- La Orotava
- Rotonda La Florida
- Rotonda Pinolere
- Aguamansa
- Z.R. Ramón Caminero
- Cruce TF-24 Portillo bajo
- Portillo Alto
- Tabonal Negro
- Cruce Parador
- Cruce TF-21 con TF-38 Boca de Tauce
- Montaña Samara
- Mirador de Los Poleos
- Cruce de Chirche
- Cruce de Chiguerge
- Chíp - Cruce TF-38 con TF-375
- Arguayo
- Cementerio Santiago del Teide
- Cruce TF-82 con TF-436 S. del Teide
- Masca
- Mirador del Baracán
- El Palmar
- Buenavista del Norte
- Los silos
- Garachico
- Mirador de Garachico
- Icod de Los Vinos
- La Mancha
- Icod del alto
- Realejo Alto - Cruz Calle el Medio
- La Perdoma
- La Orotava
- Cuesta La Villa
- Puerto de la Cruz - Lago Martiánez

Junto a Lago Martiánez, Puerto de la Cruz



UBICACION SALIDA VT



PERFIL

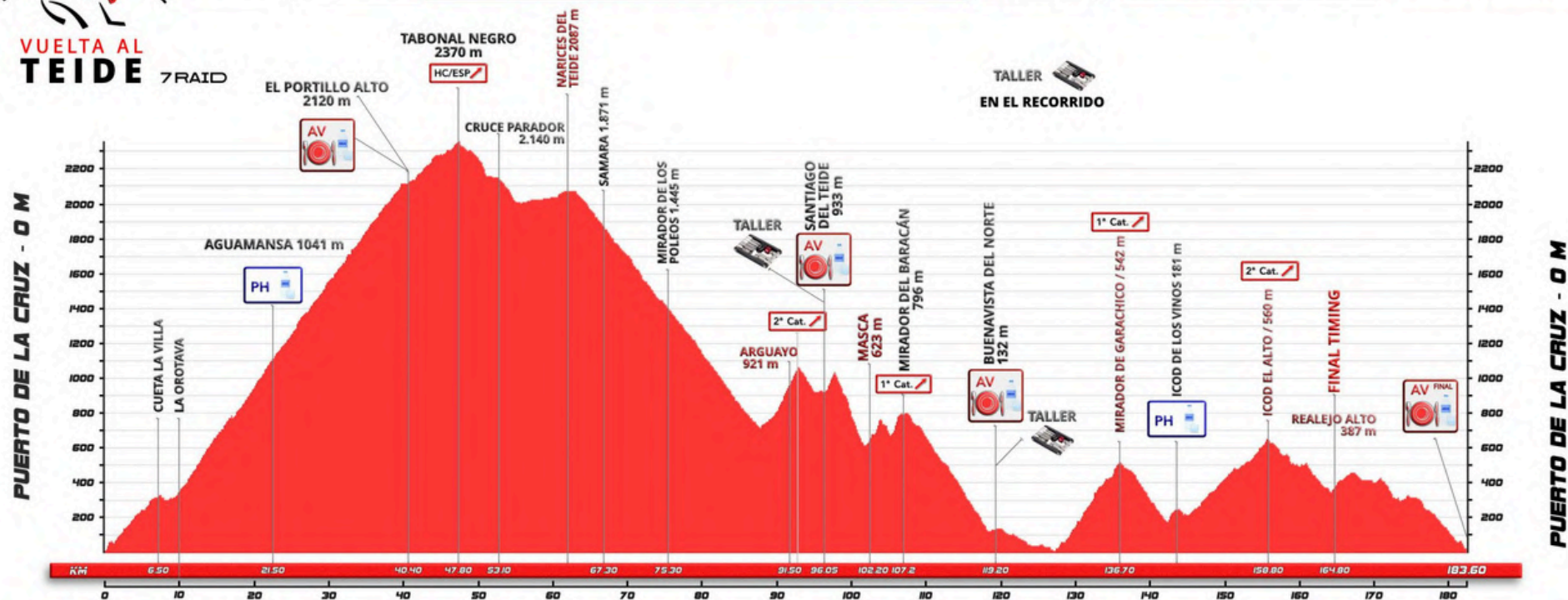
VUELTA AL TEIDE

2026

183 KM

D+4600M

ALTITUD MÁXIMA 2370m



PERFIL VT

			RUTÓMETRO 2026			VUELTA AL TEIDE GRANFONDO							
LOCALIZACIÓN			DISTANCIAS SALIDA/LLEGADA, ALTURA Y TIPO DE VÍA				HORA DE PASO ESTIMADA PARTICIPANTES				OBSERVACIÓN		
Lugar	Vía	Municipio	Parcial	Total	Faltan	Altura	Tipo	Primero	V. km/h		V.kmh		
SALIDA PUERTO DE LA CRUZ	Avda. Colón	Puerto de la Cruz	0,000	0,000	183,600	0	I	7:00			7:03		
Cruce bajo TF-5	TF-31	La Orotava	4,400	4,400	179,200	227	I	7:12			7:28		
Cruce TF-31 con TF-21: Cuestala Villa	TF-21	Santa Úrsula	2,100	6,500	177,100	318	I	7:18			7:40		
La Orotava	TF-21	La Orotava	3,500	10,000	173,600	350	I	7:25			7:50		
Rotonda la Florida	TF-21	La Orotava	2,300	12,300	171,300	490	I	7:32			8:05		
Rotonda Pinolere	TF-21	La Orotava	3,100	15,400	168,200	700	I	7:40			8:30		
Aguamansa	TF-21	La Orotava	6,100	21,500	162,100	1.041	I	7:56			9:06	PH	
Z.R. Ramón Caminero	TF-21	La Orotava	9,200	30,700	152,900	1.577	I	8:23			10:00		
Cruce TF-24 Portillo bajo	TF-21	La Orotava	7,800	38,500	145,100	2.031	I	8:53			10:47		
Portillo Alto	TF-21	La Orotava	1,900	40,400	143,200	2.120	I	9:00	20,20		11:00	10,10	TIEMPO DE CORTE/AVT
Tabonal Negro	TF-21	La Orotava	7,450	47,850	135,750	2.370	I	9:10			11:35		
Cruce Parador	TF-21	La Orotava	5,250	53,100	130,500	2.140	I	9:15			11:43		
Cruce TF-21 con TF-38 Boca de Tauce	TF-38	La Orotava	6,600	59,700	123,900	2.034	I	9:20			11:55		
Montaña Sámara	TF-38	Guía de Isora	7,600	67,300	116,300	1.871	I	9:30			12:12		
Mirador de Los Poleos	TF-38	Santiago del Teide	8,000	75,300	108,300	1.445	I	9:36			12:22		
Cruce de Chirche	TF-38	Guía de Isora	7,750	83,050	100,550	996	I	9:42			12:30		
Cruce de Chiguerge	TF-38	Guía de Isora	2,550	85,600	98,000	847	I	9:44			12:33		
Chio - Cruce TF-38 con TF-375	TF-375	Guía de Isora	2,500	88,100	95,500	718	I	9:46			12:36		
Arguayo	TF-375	Santiago del Teide	3,400	91,500	92,100	921	I	9:51			12:47		
Cementerio Santiagodel Teide	C. Cementerio	Santiago del Teide	4,550	96,050	87,550	933	II	10:00	32,01		13:00	16,08	TIEMPO DE CORTE/AVT
Cruce TF-82 con TF-436 S. del Teide	TF-436	Santiago del Teide	0,700	96,750	86,850	930	II	10:01			13:01		
Masca	TF-436	Buenavista del Norte	5,450	102,200	81,400	623	II	10:07			13:18		
Mirador del Baracán	TF-436	Buenavista del Norte	5,000	107,200	76,400	796	II	10:20			13:42		
El Palmar	TF-437	Buenavista del Norte	6,300	113,500	70,100	513	I	10:25			13:52		
Buenavistadel Norte	TF-42	Buenavista del Norte	5,700	119,200	64,400	132	I	10:30	34,05		14:00	17,03	TIEMPO DE CORTE/AVT
Los Silos	TF-42	Los Silos	3,100	122,300	61,300	111	I	10:34			14:08		
Garachico	TF-421	Garachico	5,800	128,100	55,500	10	II	10:40			14:24		
Mirador de Garachico	TF-82	Garachico	8,600	136,700	46,900	542	II	11:15			15:18		
Ícod de Los Vinos	TF-362	Ícod de Los Vinos	6,600	143,300	40,300	181	II	11:25			15:30	PH	
La Mancha	TF-342	Ícod de Los Vinos	3,000	146,300	37,300	228	I	11:35			15:45		
La Guancha	TF-343	La Guancha	6,100	152,400	31,200	491	I	11:54			16:22		
Ícod el Alto	TF-344	Los Realejos	6,400	158,800	24,800	560	I	12:08			16:52		
Realejo Alto - Cruz Calle el Medio	Calle El Medio	Los Realejos	6,000	164,800	18,800	387	II	12:15	31,39		17:00	16,48	FIN CRONOMETRAJE
La Perdona	TF-324	La Orotava	3,800	168,600	15,000	456	I	12:24			17:15		
La Orotava	TF-21	La Orotava	3,900	172,500	11,100	410	I	12:30			17:30		
Cuestala Villa	TF-217	Santa Úrsula	4,200	176,700	6,900	317	I	12:37			17:45		
LLEGADA- PUERTO DE LA CRUZ	TF-31	Puerto de la Cruz	6,900	183,600	0,000	0	I	12:45	31,93		18:00	16,69	AVT

Kilómetros totales VTGF: 183Km.
Desnivel+: 4,600+
El Sol sale a las 7:15h y se pone a las 20:50h.

TIPO DE PAVIMENTO VÍA:
I: Pavimento en buen estado
II: Pavimento con tramos en estado regular
III: Pavimento con tramos en mal estado
IV: Pavimento en mal estado

Tiempos de corte marcados en rojo
Tiempo estimado del 1º participante: 5:45:00
Promedio del primer participante: 31,93Km/h.
Tiempo del último participante 11:00:00
Promedio del último participante: 16,69Km/h.

LEYENDA
AVT: AVITUALLAMIENTO SÓLIDO LÍQUIDO
PH: PUNTO DE HIDRATACIÓN

tenerife!
despierta emociones.

Islas Canarias
LATITUD DE VIDA

DXT
TENERIFE

Gobierno de Canarias

Puerto de la Cruz

Comarca del Teide

Los Realejos
con el Agroturismo

BIDRACER

CICLISMO

Asociación Española de Ciclistas de Altura

RUTOMETRO VT

Lugar	Hora de corte
Portillo Alto	11:00h
Santiago del Teide	13:00h
Buenvista del Norte	14:00h
Fin de crono - Realejo Alto	17:00h
Llegada - Puerto de La Cruz	18:00h

TIEMPOS DE CORTE VT

Avituallamiento Provisioning	KM	INICIO Start	FIN Ends	TIPO Type
Aguamansa	22Km	07:50h	09:10h	Punto de Hidratación
Portillo Alto	40Km	09:00h	11:00h	Sólido + Líquido Solid + Liquid
Cementerio Santiago del Teide	96Km	10:00h	13:00h	Sólido + Líquido Solid + Liquid
Buenavista del Norte	119Km	10:30h	14:00h	Sólido + Líquido Solid + Liquid
Iod de Los Vinos	143Km	11:25h	15:30h	Punto de Hidratación
Puerto de La Cruz (llegada)	184Km	13:00h	18:00h	Sólido + Líquido Solid + Liquid

AVITUALLAMIENTOS VT

Cajón 0

DXT TENERIFE UCI **VUELTA CICLISTA ISLA DE TENERIFE** **tenerife!** *despierta emociones*
16 MAYO 2026 GRANFONDO **VUELTA AL TEIDE** Islas Canarias
99
SAFTY EMERGENCIA **ISABEL** ¡CICLISMO DE ALTURA!
611 097 445 7 RAID

Cajón 1

DXT TENERIFE UCI **VUELTA CICLISTA ISLA DE TENERIFE** **tenerife!** *despierta emociones*
16 MAYO 2026 GRANFONDO **VUELTA AL TEIDE** Islas Canarias
499
SAFTY EMERGENCIA **ALEJANDRO** ¡CICLISMO DE ALTURA!
611 097 445 7 RAID

VUELTA AL TEIDE

MEDIO FORTIDO





- Santiago del Teide
- Masca
- Mirador del Baracán
- El Palmar
- Buenavista del Norte
- Los silos
- Garachico
- Mirador de Garachico
- Icod de Los Vinos
- La Mancha
- Icod del alto
- Realejo Alto - Cruz Calle el Medio
- La Perdoma
- La Orotava
- Cuesta La Villa
- Puerto de la Cruz - Lago Martiánez

RECORRIDO VT MEDIOFONDO

Plaza de Santiago del Teide



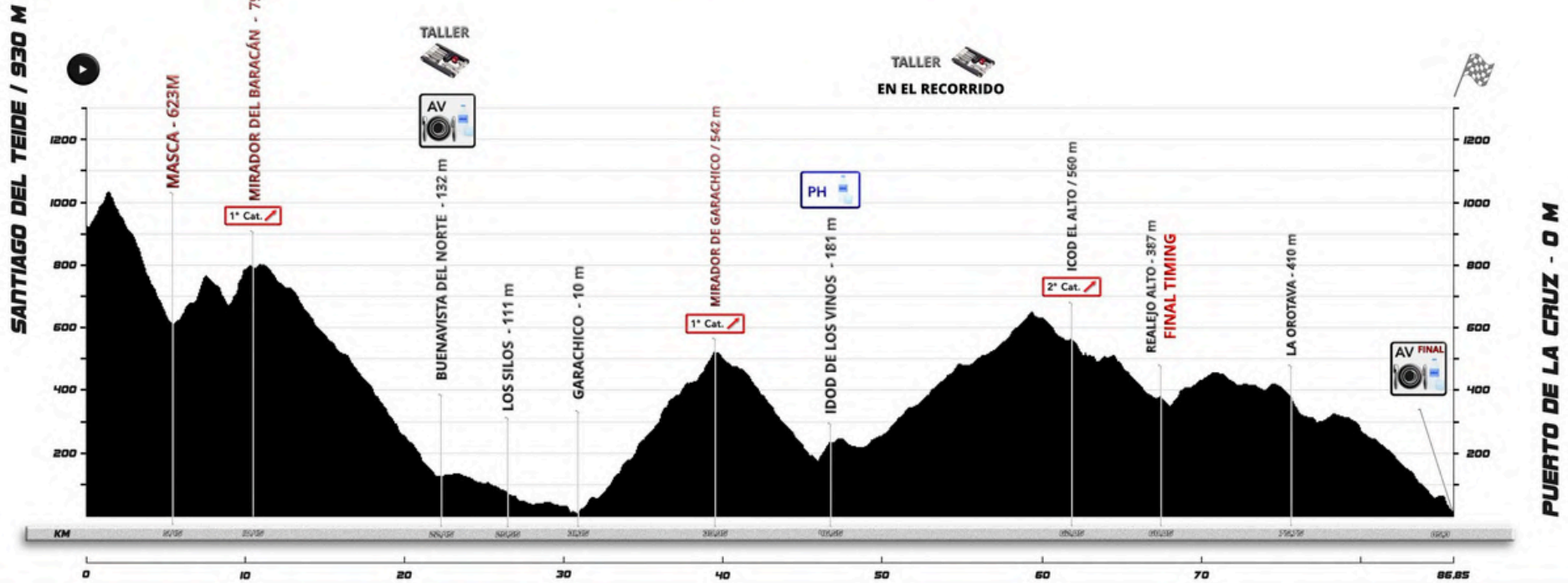
UBICACION SALIDA VT MF



PERFIL VUELTA AL TEIDE MEDIOFONDO 2026

86 KM
D4L700M

ALTITUD MÁXIMA 930m



PERFIL VT MEDIOFONDO



RUTÓMETRO 2026

VUELTA AL TEIDE MEDIOFONDO

LOCALIZACIÓN			DISTANCIAS SALIDA/LLEGADA, ALTURA Y TIPO DE VÍA					HORA DE PASO ESTIMADA PARTICIPANTES				OBSERVACIÓN
Lugar	Vía	Municipio	Parcial	Total	Faltan	Altura	Tipo	Primero	V. km/h	Último	V. km/h	
SALIDA SANTIAGO DEL TEIDE	TF-436	Santiago del Teide	0,000	00,000	86,850	930	II	10:00		10:02		
Masca	TF-436	Buenavista del Norte	5,450	05,450	81,400	623	II	10:08		10:21		
Mirador del Baracán	TF-436	Buenavista del Norte	5,000	10,450	76,400	796	II	10:21		10:41		
El Palmar	TF-437	Buenavista del Norte	6,300	16,750	70,100	513	I	10:25		10:52		
Buenavista del Norte	TF-42	Buenavista del Norte	5,700	22,450	64,400	132	I	10:30	44,90	11:00	22,45	AVT
Los Silos	TF-42	Los Silos	3,100	25,550	61,300	111	I	10:34		11:08		
Garachico	TF-421	Garachico	5,800	31,350	55,500	10	II	10:40		11:24		
Mirador de Garachico	TF-82	Garachico	8,600	39,950	46,900	542	I	11:15		12:18		
Icod de Los Vinos	TF-362	Icod de Los Vinos	6,600	46,550	40,300	181	II	11:25		12:30		PH
La Mancha	TF-342	Icod de Los Vinos	3,000	49,550	37,300	228	I	11:35		12:45		
La Guancha	TF-343	La Guancha	6,100	55,650	31,200	491	I	11:54		13:22		
Icod el Alto	TF-344	Los Realejos	6,400	62,050	24,800	560	I	12:08		13:52		
Realejo Alto - Cruz Calle el Medio	Calle El Medio	Los Realejos	6,000	68,050	18,800	387	II	12:15	30,24	14:00	17,02	FIN CRONOMETRAJE
La Perdoma	TF-324	La Orotava	3,800	71,850	15,000	456	I	12:24		14:15		
La Orotava	TF-21	La Orotava	3,900	75,750	11,100	410	I	12:30		14:30		
Cuesta la Villa	TF-217	Santa Úrsula	4,200	70,950	6,900	317	I	12:37		14:45		
LLEGADA PUERTO DE LA CRUZ	TF-31	Puerto de la Cruz	6,900	86,850	0,000	0	I	12:45	31,58	18:00	4,70	AVT

Kilómetros totales VTMF: 86Km.
Desnivel+: 1700+
El Sol sale a las 7:15h y se pone a las 20:50h.

TIPO DE PAVIMENTO VÍA:
I: Pavimento en buen estado
II: Pavimento con tramos en estado regular
III: Pavimento con tramos en mal estado
IV: Pavimento en mal estado

Tiempos de corte marcados en rojo
Tiempo estimado del 1º participante: 2:45:00
Promedio del primer participante: 31,58Km/h.
Tiempo del último participante 7:30:00
Promedio del último participante: 11,58Km/h.

LEYENDA
AVT: AVITUALLAMIENTO SÓLIDO LÍQUIDO
PH: PUNTO DE HIDRATACIÓN

tenerife!
despierta emociones.

Islas Canarias
LATITUD DE VIDA

DXT
TENERIFE

Gobierno de Canarias

Puerto de la Cruz

SANTAGO DEL TEIDE

Los Realejos
con el deporte

BIORACER

CICLISMO

Federación Canaria de Ciclismo

RUTOMETRO VT MEDIOFONDO

Lugar	Hora de corte
Fin de crono - Realejo Alto	14:30h
Llegada - Puerto de La Cruz	18:00h

TIEMPOS DE CORTE VT MF

Avituallamiento Provisioning	KM	INICIO Start	FIN Ends	TIPO Type
Buenvista del Norte	23Km	11:00h	11:30h	Sólido + Líquido Solid + Liquid
Iod de Los Vinos	47Km	11:55h	13:00h	Punto de Hidratación
Puerto de La Cruz (llegada)	87Km	13:00h	18:00h	Sólido + Líquido Solid + Liquid

AVITUALLAMIENTOS VT MF

TRANSPORTE VT MEDIO FONDO

MODALIDAD	HORARIO
VUELTA AL TEIDE MEDIOFONDO	08:00h am (Único horario de salida máxima)
SENTIDO TRANSPORTE	
Puerto de la Cruz --> Santiago del Teide (Único sentido)	

* **TODOS los participantes deberán estar** en la zona de salida de la guagua (Av. de Cristóbal Colón - Zona Lago Martiánez, Puerto de la Cruz) **1h antes** de la misma con el fin de comprobar su plaza y colocar las bicicletas para su transporte.

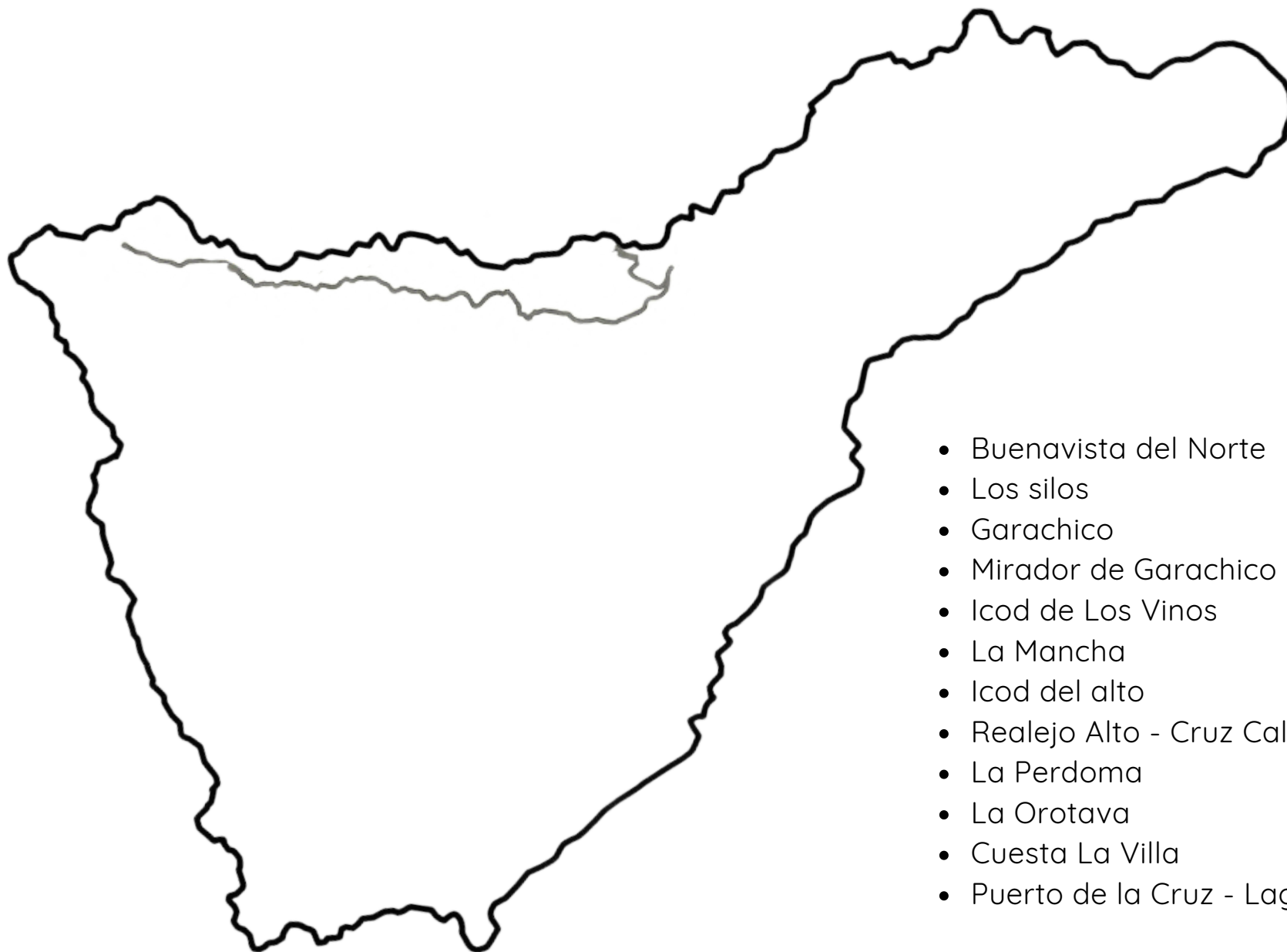
** El transporte es en UN ÚNICO SENTIDO y en un ÚNICO HORARIO.



A photograph of cyclists on a road, with a dark grey horizontal band across the middle containing white text. The background shows a clear blue sky with some clouds and the tops of several cyclists' heads wearing white helmets. The foreground shows the lower legs and feet of cyclists on a paved road.

VUELTA AL TEIDE

FOTUDO CORTO



- Buenavista del Norte
- Los silos
- Garachico
- Mirador de Garachico
- Icod de Los Vinos
- La Mancha
- Icod del alto
- Realejo Alto - Cruz Calle el Medio
- La Perdoma
- La Orotava
- Cuesta La Villa
- Puerto de la Cruz - Lago Martiánez

RECORRIDO VT FONDOCORTO

Avenida Juan Méndez El Viejo, Buenavista del Norte



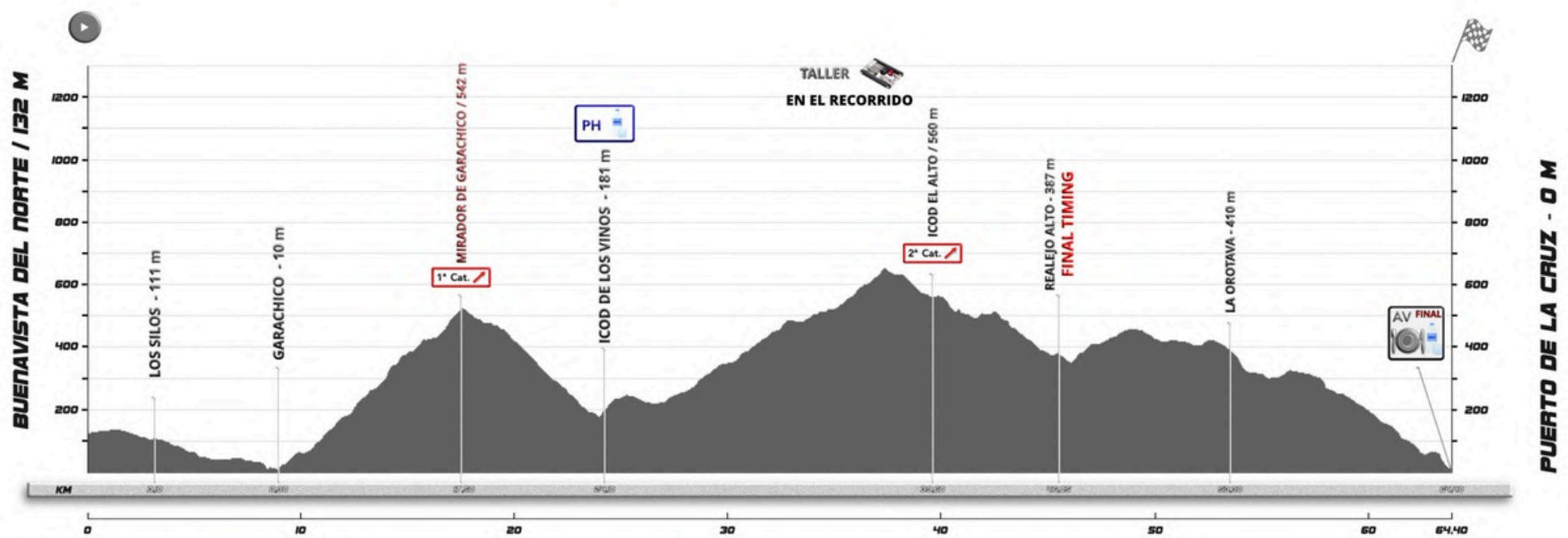
UBICACION SALIDA VT FC



PERFIL VUELTA AL TEIDE CORTOFONDO 2026

64 KM
D4L300M

ALTITUD MÁXIMA 560m



PERFIL VT FONDOCORTO

LOCALIZACIÓN			DISTANCIAS SALIDA/LLEGADA, ALTURA Y TIPO DE VÍA					HORA DE PASO ESTIMADA PARTICIPANTES				OBSERVACIÓN	
Lugar	Vía	Municipio	Parcial	Total	Faltan	Altura	Tipo	Primero	V. km/h		V. km/h		
SALIDA - Buenavista del Norte	TF-42	Buenavista del Norte	0,000	0,000	86,850	132	I	10:30			10:32		
Los Silos	TF-42	Los Silos	3,100	3,100	83,750	111	I	10:34			10:40		
Garachico	TF-421	Garachico	5,800	8,900	77,950	10	II	10:40			10:56		
Mirador de Garachico	TF-82	Garachico	8,600	17,500	69,350	542	I	11:15			11:50		
Icod de Los Vinos	TF-362	Icod de Los Vinos	6,600	24,100	62,750	181	II	11:25			12:02	PH	
La Mancha	TF-342	Icod de Los Vinos	3,000	27,100	59,750	228	I	11:35			12:17		
La Guancha	TF-343	La Guancha	6,100	33,200	53,650	491	I	11:54			12:54		
Icod el Alto	TF-344	Los Realejos	6,400	39,600	47,250	560	I	12:08			13:23		
Realejo Alto - Cruz Calle B Medio	Calle El Medio	Los Realejos	6,450	46,050	40,800	387	II	12:15	26,31		13:30	15,35	FIN CRONOMETRAJE
La Perdoma	TF-324	La Orotava	3,350	49,400	37,450	456	I	12:24			13:45		
La Orotava	TF-21	La Orotava	3,900	53,300	33,550	410	I	12:30			14:00		
Cuesta La Villa	TF-217	Santa Úrsula	4,200	57,500	29,350	317	I	12:37			14:15		
LLEGADA - PUERTO DE LA CRUZ	TF-31	Puerto de la Cruz	6,900	64,400	22,450	0	I	12:45	28,62		18:00	4,08	AVT

Kilómetros totales VTFC: 64Km.
Desnivel+: 1300+
El Sol sale a las 7:15h y se pone a las 20:50h.

TIPO DE PAVIMENTO VÍA:
I: Pavimento en buen estado
II: Pavimento con tramos en estado regular
III: Pavimento con tramos en mal estado
IV: Pavimento en mal estado

Tiempos de corte marcados en rojo
Tiempo estimado del 1º participante: 2:15:00
Promedio del primer participante: 28,62Km/h.
Tiempo del último participante 7:00:00
Promedio del último participante: 9,20Km/h.

LEYENDA
AVT: AVITUALLAMIENTO
SÓLIDO LÍQUIDO
PH: PUNTO DE
HIDRATACIÓN

tenerife!
despierta emociones.

Islas Canarias
LATITUD DE VIDA

DXT
TENERIFE

Gobierno de Canarias

Puerto de la Cruz

SANTO DOMINGO DE LOS RÍOS
TEIDE

Los Realejos
con el deporte

BIORACER

CICLISMO

Comisión Organizadora de la Vuelta al Teide

RUTOMETRO VT FONDOCORTO

Lugar	Hora de corte
Fin de crono - Realejo Alto	14:00h
Llegada - Puerto de La Cruz	18:00h

TIEMPOS DE CORTE VT FC

Avituallamiento Provisioning	KM	INICIO Start	FIN Ends	TIPO Type
lod de Los Vinos	24Km	11:55h	12:30h	Punto de Hidratación
Puerto de La Cruz (llegada)	65Km	13:00h	18:00h	Sólido + Líquido Solid + Liquid

AVITUALLAMIENTOS VT FC

TRANSPORTE VT FONDOCORTO

MODALIDAD	HORARIO
VUELTA AL TEIDE FONDOCORTO	08:30h am (Único horario de salida máxima)
SENTIDO TRANSPORTE	
Puerto de la Cruz --> Buenavista del Norte (Único sentido)	

* **TODOS los participantes deberán estar** en la zona de salida de la guagua (Av. de Cristóbal Colón - Zona Lago Martiánez, Puerto de la Cruz) **1h antes** de la misma con el fin de comprobar su plaza y colocar las bicicletas para su transporte.

** El transporte es en UN ÚNICO SENTIDO y en un ÚNICO HORARIO.



TALLERES

Talleres Fijos

PROBIKE DOCTOR

Salida Vuelta al Teide
05:30h a 07:00h

ARANZAZU BIKE

Salida y avituallamiento de Santiago
del Teide de 09:30h a 13:00h

GOFIS BICI

Salida y avituallamiento de Buenavista
del Norte de 10:00h a 14:00h

Talleres en ruta

PROBIKE DOCTOR

Tras salida VT GF a las 07:00h

ARANZAZU BIKE

Tras Avituallamiento Santiago
del Teide a las 13:00h

GOFIS BICIS

Tras Avituallamiento Buenavista
del Norte a las 14:00h

BIKE POINT

Durante recorrido

La mano de obra corre a cargo de los talleres, pero los posibles repuestos que pueda necesitar el participante, serán de pago.

TALLERES

Tienda oficial

Ubicación: Carr. Provincial, 69, Local 2, 38390 Sta Úrsula,
Santa Cruz de Tenerife.

Horario de lunes a viernes: 09:00h - 13:00h
17:00h - 20:00h

Contacto: 922.337.579



Asistencia en VT: Salida y avituallamiento Santiago del Teide (09:30h a 13:00h)
Después, taller móvil por el recorrido.


TALLERES

Tienda oficial

Ubicación: C. la Longuera, 64, 38418 Los Realejos, Santa Cruz de Tenerife.

Horario de lunes a viernes: 10:00h - 13:30h
17:00h - 20:30h

Contacto: 922.365.088 /607.955.132



Asistencia en VT: Salida y avituallamiento Buenavista del Norte (10:00h a 14:00h)
Después, taller móvil por el recorrido.

TALLERES

Tienda oficial

Ubicación: Carretera España 166 38398 - Santa Ursula, Santa Cruz de Tenerife.

Horario de lunes a viernes: 10:00h - 14:00h
15:00h - 19:30h

Contacto: 922.109.279 /603.674.605



Asistencia en VT: Entrega de dorsales viernes 15 (16:00h a 20:00h)
Salida Puerto de La Cruz (06:00h a 07:00h)
Después, taller móvil por el recorrido.

TALLERES

Tiendas oficiales

Bike Point Las Américas: 922.796.710

Bike Point El Médano: 922.176.273

Bike Point Callao Salvaje: 922.796.710

Bike Point Santa Cruz (Tri-Ciclos Canarias): 922.7230.717

Bike Point Santa Úrsula (Tri-Ciclos Canarias): 922.7230.717

Página web con horarios y ubicaciones exactas: <https://bikepointtenerife.com/es/>

Asistencia en VT: Taller móvil por el recorrido.



ZONAS DE APARCAMIENTO



Parking gratis

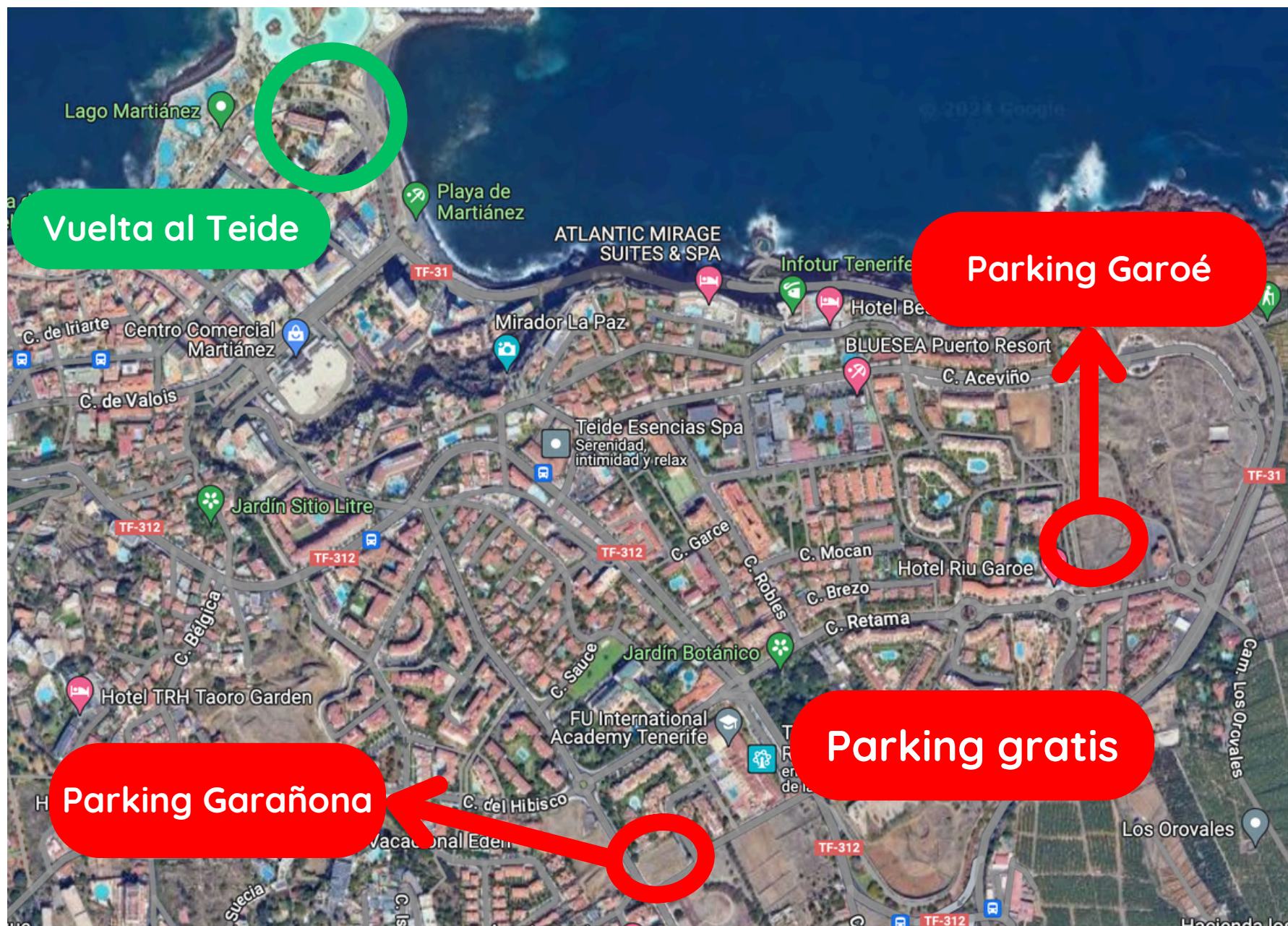
Vuelta al Teide

Parking de pago

Parking explanada del Muelle

Centro Comercial Martiánez

ZONAS DE APARCAMIENTO



Vuelta al Teide

Parking Garoé

Parking Garañona

Parking gratis

ZONAS DE APARCAMIENTO

PARKING GRATUITOS:

Parking explanada del Muelle: <https://maps.app.goo.gl/uuYjajfsuTXyx2ok9>

Parking Garañona: <https://maps.app.goo.gl/3fVe7B72SpKqjhXa7>

Parking Garoé: <https://maps.app.goo.gl/qDrbpft9fk86mLvc6>

PARKING DE PAGO:

Centro Comercial Martiánez: <https://maps.app.goo.gl/g7svh7EtPMSEjR177>

COMPARTE COCHE

En una apuesta clara por promover la movilidad sostenible y reducir el tráfico, desde la Vuelta al Teide te invitamos a que acudas a la prueba compartiendo coche, de esta forma ganarás un 5% de descuento en nuestra tienda online o en próximas ediciones.

¿CÓMO ES EL PROCESO?

1. Acude a la prueba compartiendo coche y sube un post o story a instagram con el #VueltaAlTeideVerde, nombrando a nuestra cuenta en redes y a la persona que te acompaña.
2. Guarda la foto y una captura del post o story en tu teléfono.
3. Tras finalizar la prueba, recibirás un email con una encuesta de valoración del evento y, si has compartido coche, deberás indicarlo y adjuntar la foto de la publicación que realizaste.
4. Una vez has realizado la encuesta, te enviaremos un código descuento que podrás usar en la tienda 7Raid en próximas pruebas o en la inscripción de la Vuelta al Teide 2027.

STREAMING




Streaming de la prueba

El evento se retransmitirá en directo a través del canal de Youtube de 7Raid.

Encontrarás el enlace disponible en la página web y RRSS oficiales del evento para que lo puedas ir guardando.

<https://vteide.com/> - @vueltaalteide

SEGUIMIENTO



Seguimiento de participantes

Se podrá realizar el seguimiento de los participantes durante el evento a través del enlace a TopTime live disponible en la página web y redes sociales del evento.

<https://vteide.com/>

LISTADO DE PRECIOS A TENER EN CUENTA

Concepto	Precio
Licencia por un día	10€
Transporte Vuelta al Teide MF y FC (Plazas limitadas)	15€
Inscripción Vuelta al Teide	95€
Inscripción VT MedioFondo	85€
Inscripción VT FondoCorto	75€

LICENCIAS

2026

UCI UNION CYCLISTE INTERNATIONALE

REAL FEDERACION ESPAÑOLA DE CICLISMO

Afiliada a la UNION CICLISTA INTERNACIONAL

CICLISMO

Categoría UCI:
 Categoría Nac:
 Ord. Especial:
 Cargo:
 Apellidos/Nom:
 Nombre/PreNom:
 Nac./Nacionalité:
 Equipo UCI:
 Club:
 Equipo RFEC:
 Expedida el:

Código UCI:
 Licencia N°:
 Fecha Nacimiento:
 Sexe:
 Dirección/Adresse:

Valida hasta el 31 de Diciembre/Valable jusqu'au 31 Decembre



2025

UCI UNION CYCLISTE INTERNATIONALE

REAL FEDERACION ESPAÑOLA DE CICLISMO

Afiliada a la UNION CICLISTA INTERNACIONAL

CICLISMO

Categoría UCI:
 Categoría Nac:
 Ord. Especial:
 Cargo:
 Apellido:
 Nombre:
 Nacimiento:

Código UCI:
 Licencia N°:
 Fecha Nacimiento:
 Sexo:
 Dirección/Adresse:

Valida hasta el 31 de Diciembre/Valable jusqu'au 31 Decembre




- *Licencia de triatlón
- *Licencia federativa de otro país

LICENCIAS

- Para participar es **obligatorio** disponer de seguro ya sea con la licencia federativa o con el seguro por un día.
- Si dispone de licencia federativa deberá **enseñarla** obligatoriamente en el momento de retirar su dorsal.
- Si su licencia federativa **NO** es de España, tiene que contratar el seguro por un día.
- Si **otra persona recoge su dorsal**, y usted dispone de licencia, la persona que retire el dorsal deberá enseñar su licencia federativa.
- En **2026 la licencia es digital**, la puede encontrar en su área privada de la página web de la federación canaria o española de ciclismo. (Si no recuerda la contraseña, debe marcar olvidé la contraseña para restablecerla y poder acceder a su licencia).
- Si no cuenta con licencia federativa, puede **contratar el seguro por un día** en el momento de formalizar su inscripción o posteriormente en la tienda online de 7 Raid en la sección de la Vuelta al Teide antes del cierre de inscripciones:

<https://store.7raid.com/producto/licencia-porundia-vueltaalteide-2026>

GUARDARROPA - MOCHILA OFICIAL

- Se podrá entregar **UNA MOCHILA OFICIAL** el día de la prueba (en la salida de cada modalidad).
- Se recogerá al finalizar la misma en el Puerto de la Cruz - zona de llegada.
- Solo se recogerá **UNA MOCHILA OFICIAL** por participante.
- Solo se recogerá la **MOCHILA OFICIAL** del evento.
- La mochila oficial tendrá que **tener la identificación** que se proporciona en la entrega de dorsales.



IDENTIFICACIÓN NECESARIA



NO SE RECOGERÁ NINGUNA MOCHILA DIFERENTE A LA DE LA IMAGEN.

ENTREGA DE DORSALES



Puerto de la Cruz



Salida de cada
modalidad

ENTREGA DE DORSALES



Puerto de la Cruz
Junto a Lago Martiánez



11:00h - 14:00h
16:00h - 20:00h

ENTREGA DE DORSALES



06:00h - 06:30h

Puerto de la Cruz
Junto a Lago Martiáñez



En esta entrega de dorsales extra, solo se entregará el dorsal.
El resto de la bolsa podrán retirarla en el guardarropa ubicado en la zona de llegada.

ENTREGA DE DORSALES



Plaza de Santiago del Teide



09:00h - 09:30h

En esta entrega de dorsales extra, solo se entregará el dorsal.

El resto de la bolsa podrán retirarla en el guardarropa ubicado en la zona de llegada.

Sólo se podrá retirar el dorsal de la VT MEDIOFONDO, no se podrá contratar ningún servicio del evento.

ENTREGA DE DORSALES



Buenvista del Norte



Avenida Juan Méndez El Viejo, Buenvista del Norte.

09:30h - 10:00h

En esta entrega de dorsales extra, solo se entregará el dorsal.

El resto de la bolsa podrán retirarla en el guardarropa ubicado en la zona de llegada.

Sólo se podrá retirar el dorsal de la VT FONDOCORTO, no se podrá contratar ningún servicio del evento.

DOCUMENTACION NECESARIA PARA RETIRADA DEL DORSAL

- **DNI.**
- **Licencia de ciclismo 2026** (si no la tiene, comprobar que pagó la licencia por un día 10€, si no tiene licencia y no abonó el seguro por un día, deberá hacerlo en el momento de la retirada del dorsal de El Puerto de la Cruz - viernes 15).
- **Si va a retirar el dorsal de un compañer@**, deberá presentar autorización oficial firmada (disponible en la web) para que le retiren el dorsal, además de adjuntar una fotocopia de los DNI (autorizante y autorizado) y licencia si la tiene.
- **Si va a retirar el dorsal un menor**, deberá tener la autorización oficial (disponible en la web) por parte de un tutor legal, además de ir acompañado por el mismo.

ENTREGA DE DORSALES VIERNES 15 DE MAYO - PUERTO DE LA CRUZ

Con el fin de **agilizar la entrega de dorsales**, se han establecido 4 líneas distintas para la retirada de dorsales. Por favor, **accede a la correcta**.

Líneas de entrega de dorsales:

- **INTERNACIONAL:** para todos los participantes que NO hablen español.
- **INCIDENCIAS:** si necesitas contratar transporte, licencia por un día, tienes algún fallo en la inscripción, etc. deberás pasar por esta línea.
- **RECOGIDA DE DORSAL A TERCEROS:** si vas a retirar el dorsal de un compañer@ con autorización, deberás pasar por esta línea.
- **ENTREGA DE DORSALES:** si tienes todo en orden, pasarás por esta línea. Deberás tener preparado tu DNI y licencia (en caso de tenerla).

DOCUMENTACION NECESARIA PARA RETIRADA DEL DORSAL

Para retirar tu dorsal necesitas:

- Documento de identidad (DNI, NIF, Pasaporte...)
- Licencia federativa española de ciclismo (válida en una foto) - Solo personas federadas.

Para retirar el dorsal a otra persona necesitas:

- DNI (físico) del autorizado/a y DNI (válido en una foto) del participante.
- Licencia federativa del participante (válida en una foto) - solo si está federado/a.
- Documento de autorización de retirada de dorsal firmado por participante y autorizado/a.



UCI 2026	
REAL FEDERACION ESPAÑOLA DE CICLISMO	
Aliada a la UNIÓN CICLISTA INTERNACIONAL	
Categoría UCI:	Código UCI:
Categoría Nac:	Licencia N°:
Ord. Especial:	Fecha Nacimiento:
Cargo:	Sexo:
Apellidos/Nom:	Dirección/Adresse:
Nombre/Pre/nom:	
Nac./Nacionalité:	
Equipo UCI:	
Club:	
Equipo RFEC:	
Expedida el:	

Valida hasta el 31 de Diciembre/Valable jusq' au 31 Decembre

VUELTA CICLISTA ISLA DE TENERIFE	
MAYO 2026	
Puerto de la Cruz / Tenerife	
Isla Canaria	
VUELTA AL TEIDE	
CICLISMO DE ALTURA	
AUTORIZACIÓN DE MENORES	
Don/Doña _____ con DNI/Pasaporte nº _____, y mayor de edad, en representación legal de _____ con DNI/NIE nº _____ y menor de edad, le autorizo a participar en la VUELTA AL TEIDE a celebrar el día 16 de mayo de 2026.	
Así mismo, manifiestamos nuestro conocimiento y aceptación del Reglamento y anexos de la Prueba. Y como muestra de conformidad, firmo la presente autorización, la cual acompaño con fotocopia de mi DNI.	
En _____ a _____ de mayo de 2026.	
Fdo.: Don/Doña _____ (de padre y hijo)	
[Entregar el documento debidamente cumplimentado y firmado por el representante legal, además de una copia del DNI del representante y del menor.]	
7 RAID	info@7raid.com
	info@vteide.com

VUELTA CICLISTA ISLA DE TENERIFE	
MAYO 2026	
Puerto de la Cruz / Tenerife	
Isla Canaria	
VUELTA AL TEIDE	
CICLISMO DE ALTURA	
AUTORIZACIÓN RETIRADA DE DORSAL	
Don/Doña _____ con DNI/Pasaporte nº _____, inscrito/a en la VUELTA AL TEIDE .	
Autorizo a: _____ con DNI/NIE/Pasaporte nº _____ a retirar en mi nombre el dorsal, la bolsa del ciclista, el chip y todo aquel material necesario para poder participar en la VUELTA AL TEIDE 2026 , en el lugar habilitado por la Organización para tal fin, entendiendo que se trata de material personal e intransferible, y que no podrá ser utilizado durante la Prueba por otra persona diferente a mí.	
En _____ a _____ de mayo de 2026.	
Firmado Participante Nombre y apellidos: _____	Firmado por quien retira el Dorsal Nombre y apellidos: _____
DNI/Pasaporte: Firma: _____	DNI/Pasaporte: Firma: _____
[Entregar el documento debidamente cumplimentado y firmado por la persona inscrita y por la persona autorizada, además de una copia del DNI del participante, cuando vaya a retirar el dorsal.]	
7 RAID	info@7raid.com
	info@vteide.com
INFORMACIÓN BÁSICA SOBRE PROTECCIÓN DE DATOS Responsable: Club Deportivo 7RAID, Calle Central 26, Edificio Torres, PZ. 36204, San Cristóbal de La Laguna, Tenerife. Identificación: Su identificación por la actividad de desarrollo, legitimación, finalidad, consentimiento, disponibilidad, no su comunicación de datos a terceros salvo por obligación legal. Sus Derechos: Tiene derecho de acceso, rectificación, portabilidad, supresión, limitación y oposición a su tratamiento, tal y como se explica en la información adicional. Información Adicional: Puede consultar la Política de Privacidad en www.vteide.com.	

COLOCACION DE PLACA IDENTIFICATIVA

Colocación CORRECTA

- Delante de la bici
- Visible
- El chip sin contacto con nada

Colocación INCORRECTA

- Detrás de la bici
- Sin ser visible
- El chip pegado a la bici
- Placa identificativa doblada

Si la placa identificativa no está bien colocada, la organización no se hace responsable de que no le salga la relación de tiempos de paso al participante o que no tenga fotos durante la prueba.

FIN DEL CRONOMETRAJE

**El final cronometrado de la prueba tendrá lugar en
El Realejo Alto - Cruz Calle El Medio**

Kilómetro 164,800 para la **Vuelta al Teide**

Kilómetro 68,050 para la Vuelta al Teide - MedioFondo

Kilómetro 46,050 para la Vuelta al Teide - FondoCorto

Todos los participantes tendrán que pasar por el arco de llegada ubicado en El Puerto de La Cruz.

Entre el tramo de El Realejo Alto y el Puerto de La Cruz, los participantes no pueden pararse, deben mantener sus posiciones y **circularán en tráfico ordinario cumpliendo toda la normativa de seguridad vial.**

RECONOCIMIENTOS

MODALIDAD MODALITY	FEMENINO FEMALE	MASCULINO MALE
Vuelta al Teide	<p>3 primeras general / first 3 overall 1º de cada categoría / 1st in each category</p> <ul style="list-style-type: none"> • Élite • Máster 30 • Máster 40 • Máster 50 • Máster 60 	<p>3 primeros general / first 3 overall 1º de cada categoría / 1st in each category</p> <ul style="list-style-type: none"> • Élite • Máster 30 • Máster 40 • Máster 50 • Máster 60
Vuelta al Teide MedioFondo	<p>3 primeras general / first 3 overall 1º de cada categoría / 1st in each category</p> <ul style="list-style-type: none"> • Junior • Élite • Máster 30 • Máster 40 • Máster 50 • Máster 60 <p>3 primeras Fuerzas y Cuerpos de seguridad</p>	<p>3 primeros general / first 3 overall 1º de cada categoría / 1st in each category</p> <ul style="list-style-type: none"> • Junior • Élite • Máster 30 • Máster 40 • Máster 50 • Máster 60 <p>3 primeros Fuerzas y Cuerpos de seguridad</p>
Vuelta al Teide FondoCorto	<p>3 primeras general / first 3 overall 1º de cada categoría / 1st in each category</p> <ul style="list-style-type: none"> • Cadete • Junior • Élite • Máster 30 • Máster 40 • Máster 50 • Máster 60 • Máster 70 <p>3 primeras paraolímpicas</p>	<p>3 primeros general / first 3 overall 1º de cada categoría / 1st in each category</p> <ul style="list-style-type: none"> • Cadete • Junior • Élite • Máster 30 • Máster 40 • Máster 50 • Máster 60 • Máster 70 <p>3 primeros paraolímpicas</p>

La entrega de reconocimientos dará comienzo a las 17:00h

CATEGORIAS CICLISMO

- **Cadetes:** 15 y 16 años. (Solo VT FondoCorto)
- **Juniors:** 17 y 18 años. (Excepto VT)
- **Élite:** de 19 a 29 años.
- **Máster 30:** de 30 a 39 años.
- **Máster 40:** de 40 a 49 años.
- **Máster 50:** de 50 a 59 años.
- **Máster 60:** de 60 a 69 años.
- **Máster 70:** de 70 a 79 años. (Solo VT FondoCorto)



*Si el día de la prueba tienes 29 años, pero ese año cumples 30, estás en la categoría Máster 30.

MERCHANDISING

2026



Culotte - 85€



Maillot - 40€

Camiseta - 15€



Mochila - 5€



camisa interior - 35€

***Colección 2026 - Disponible a partir del sábado a las 11h**

MERCHANDISING

2025



Culotte - 70€



Maillot - 35€



Guantes - 20€



Calcetines - 15€



Talega - 2€



Manguitos - 15€

*Precio especial de evento

2024



Culotte - 70€




Maillot - 35€



Guantes - 15€



Calcetines - 10€



Manguitos - 10€



Talega - 2€



Camiseta - 5€

*Precio especial de evento

2023



Maillot - 20€



Guantes - 15€



Manguitos - 10€



Culotte - 60€



Calcetines - 10€



Mochila - 1€



Camiseta - 5€

*Precio especial de evento

2021



Maillot - 15€

Culotte - 40€



Mascarilla - 1€



Mochila - 1€

2019



Maillot - 10€

Manguitos - 5€

*Liquidacion
*Últimas tallas

2018



Maillot - 5€



Culotte - 10€

Además, este año como novedad:

Tendremos a la venta prendas de todas las pruebas organizadas por 7Raid



MERCHANDISING

Horario	Viernes 15 de mayo	11:00h - 14:00h 16:00h - 20:00h
	Sábado 16 de mayo	10:00h - 18:00h
Ubicación	Junto a Lago Martiánez, Puerto de la Cruz	
Información	El precio especial de evento solo estará disponible esos días. Las prendas son limitadas.	

FOTOGRAFIA

TUS FOTOS DE LA VUELTA AL TEIDE EN ALTA RESOLUCION



Cómo funciona



Visita

canaryactionpix.com

y entra en la sección
"descarga de fotos"



Selecciona
tu carrera

o busca por el
código QR



Busca
tus fotos

mediante número de
dorsal o selfie



DATOS DE INTERES

- Si el participante decide abandonar, deberá comunicarlo a la organización a través del teléfono de emergencia indicado en el dorsal (611 09 74 45).
- No se puede contar con ayuda externa, en este caso, el participante quedará descalificado automáticamente.
- La ayuda se puede prestar en los avituallamientos y entre participantes, pero nunca de vehículos de apoyo privados.

ACOMPañANTES

- Se ruega a los acompañantes NO acceder a los diferentes puntos del recorrido para visualizar la prueba, ya que van a obstaculizar las carreteras viéndose afectado el evento en el que participan sus familiares o amigos.
- En la Zona de llegada, junto al Lago Martiánez en el Puerto de La Cruz, habrá una pantalla con las imágenes de la prueba en directo. Además, habrá actividades para poder pasar el rato mientras llegan sus allegados.
- También podrán seguir el directo del evento a través de sus dispositivos móviles con el enlace disponible en la página web: <https://vteide.com/>

ACOMPañANTES

No se puede seguir a los participantes por las vías por las que circula la Vuelta al Teide ni por las aledañas a las mismas. Si lo hicieran, podrían:

- ➔ Ocasionar un accidente.
- ➔ Obstaculizar las vías de evacuación del evento.
- ➔ Generar un atasco que obligue a detener la prueba.

Ayúdanos a evitarlo y NO cojas el coche el día del evento durante el recorrido. Que se pueda seguir celebrando la VT es responsabilidad de todos.

AFECCIONES A LA VÍA

Cierre **COMPLETO** en ambos sentidos de la vía al paso de los ciclistas

VÍA	DESDE P.K From	HASTA P.K Until	Horas Hours
TF-31	4,300 (Intersección Av. Cristóbal Colón-TF-31)	0,000 (Cruce Bajo Autopista TF-5)	De 07:00h a 07:28h
TF-217	11,100 (Cruce Bajo Autopista TF-5)	9,200 (Intersección TF-217-TF-21)	De 07:12h a 07:40h
TF-21	0,000 (Intersección TF217-TF-21)	3,200 (Cruce Plaza de la Paz)	De 07:18h a 07:50h
TF-21	3,200 (Cruce Plaza de la Paz)	5,700	De 07:25h a 08:05h
TF-375	4,200 (Arguayo)	1,250 (Las Manchas)	De 09:51h a 13:00h

Cierre **COMPLETO** en ambos sentidos de la vía al paso de los ciclistas

VÍA	DESDE P.K From	HASTA P.K Until	Horas Hours
Tramo urbano Santiago del Teide Cam. Cementerio, C/ La Placeta	Camino Cementerio	C/ La Placeta	De 09:59h a 13:01h
TF-436	22,285 (Santiago del Teide)	10,610 (Rotonda antes del Mirador de Baracán)	De 09:30h a 13:51h
TF-436	10,610 (Rotonda antes del Mirador de Baracán)	0,000 (Buenavista)	De 10:20h a 11:50h
TF-421	0,000 (Puerto Viejo de Garachico)	8,580 (Mirador de Garachico)	De 10:40h a 12:40h
Tramo urbano Los Realejos C/ El Medio Arriba	Intersección TF342 con C/ El Medio Arriba	Intersección C/ El Medio Arriba con C/ La Pila	De 11:40h a 13:40h

Cierre solo carril **EN SENTIDO DE LA MARCHA**

VÍA	Desde From	Hasta Until	Horas Hours
TF-21	5,700	32,100 (Cruce del Portillo)	De 07:32h a 10:47h
TF-21	32,100 (Cruce del Portillo)	53,300 (Cruce Boca de Tauce – TF-38)	De 08:53h a 11:55h
TF-38	0,000 (Cruce Boca de Tauce)	22,200 (Bar Las Estrellas)	De 09:20h a 12:30h
TF-38	23,600 (Intersección con C/ Era Rompida)	28,730 (Rotonda TF-38-TF82-TF-375)	De 09:42h a 12:36h

Cierre solo carril **EN SENTIDO DE LA MARCHA**

VÍA	Desde From	Hasta Until	Horas Hours
TF-42	14,790 (Buenavista)	6,000 (Puerto Viejo de Garachico)	De 10:30h a 10:40h
TF-82	6,500 (Mirador de Garachico)	0,000 (Salida de Icod de los Vinos en dirección al Tanque)	De 11:15h a 13:30h
TF-362	3,400 (Salida de Icod de los Vinos en dirección al Tanque)	0,000 (Glorieta La Mancha)	De 11:20h a 13:40h
TF-342	19,000 (La ManchaEmpalme de la Guancha)	0,000	De 11:35h a 14:00h

PROGRAMA

VIERNES 15 DE MAYO

JUNTO A LAGO MARTIÁNEZ, PUERTO DE LA CRUZ

11:00h - 14:00h

Entrega de dorsales

13:00h - 14:00h

Meet and Greet

Retransmitido en directo a través de YouTube.

16:00h - 20:00h

Entrega de dorsales

16:00h - 20:00h

DJ Visac

PROGRAMA

SABADO 16 DE MAYO

06:00H - 06:30H

Entrega de dorsales extraoficial y guardarropa.

Delivery of numbers and wardrobe

Junto a Lago Martiánez, Puerto de la Cruz

06:00H - 06:50H

Participantes en cajones para salida Vuelta al Teide

Delivery of numbers and wardrobe

Junto a Lago Martiánez, Puerto de la Cruz

07:00H

Salida Vuelta al Teide Junto a Lago Martiánez, Puerto de la Cruz

Start of Vuelta al Teide



07:05H

Carga en camiones y guaguas VT MedioFofu y FondoCorto

Load on trucks and buses VT MF - VT FC

Av. Familia de Betancourt y Molina, junto a Lago Martiánez

08:00H

Salida de guaguas y camiones VT MedioFondo

Departure of buses and trucks VT MedioFondo

Av. Familia de Betancourt y Molina, junto a Lago Martiánez

08:30H

Salida de guaguas y camiones VT FondoCorto

Departure of buses and trucks VT FondoCorto

Av. Familia de Betancourt y Molina, junto a Lago Martiánez

PROGRAMA

SABADO 16 DE MAYO

09:00H - 09:30H

Entrega de dorsales extraoficial y guardarropa.

Delivery of numbers and wardrobe

Plaza de Santiago del Teide

10:00H

Salida Vuelta al Teide MedioFondo 

Start of Vuelta al Teide - MedioFondo

Plaza de Santiago del Teide

09:30H - 10:00H

Entrega de dorsales extraoficial y guardarropa.

Delivery of numbers and wardrobe

Av. Juan Méndez El Viejo, Buenavista del Norte

10:30H

Salida Vuelta al Teide FondoCorto 

Start of Vuelta al Teide - FondoCorto

Av. Juan Méndez El Viejo, Buenavista del Norte

PROGRAMA

SABADO 16 DE MAYO

JUNTO A LAGO MARTIÁNEZ, PUERTO DE LA CRUZ

12:00H - 15:00H

Actuación DJ Visac

Music performance DJ Visac

12:45H

Llegada primeros participantes Vuelta al Teide 

First participants of Vuelta al Teide arrive

12:45H

Llegada primeros participantes Vuelta al Teide MedioFondo 

First participants of Vuelta al Teide MedioFondo arrive

12:45H

Llegada primeros participantes Vuelta al Teide FondoCorto 

First participants of Vuelta al Teide FondoCorto arrive

14:00H - 18:00H

Servicio de fotomatón tradicional (gratuito).

Traditional photo booth service (free).

15:00H - 18:00H

Actuación DJ Visac

Music performance DJ Visac

17:00H

Entrega de reconocimientos

Award ceremony

18:00H

Llegada de últimos participantes

Arrival of last participants

FOTOMATON

¿Te gustaría tener un recuerdo con amigos, familia, equipo, bici, o con quien quieras?

Una vez llegues a meta, encontrarás un fotomatón clásico, donde podrás hacerte las fotos que quieras ¡con la gente que quieras!



- Fotos ilimitadas.
- Impresiones de las fotografías del fotomatón clásico.
- Servicio gratuito.

Horario: 14:00h - 18:00h

Ubicación: Entorno de la llegada - zona de Martiánez Puerto de La Cruz.

ORGANIZA



PATROCINADORES INSTITUCIONALES



Los Realejos
con el deporte

PATROCINADORES



COLABORADORES



TALLERES COLABORADORES



NOS VEMOS PRONTO EN LA TENERIFE VUELTA AL TEIDE

Si tienen alguna duda, pueden consultar nuestras RRSS y página web.

